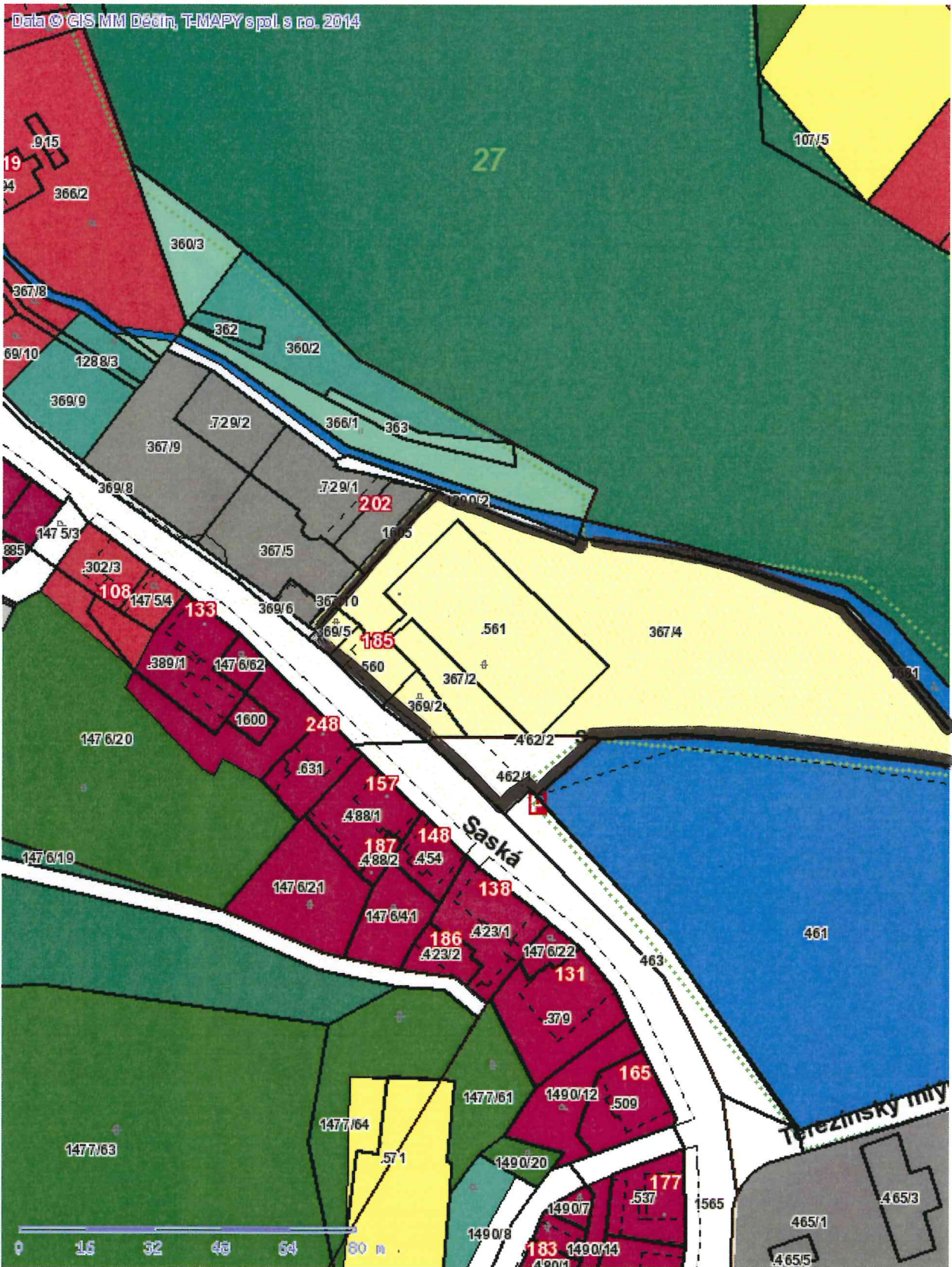




Tisk Mapy

Data © GIS MM Děčín, T-MAPY spol. s ro. 2014



1:1365

*p.p.č., st. 561, 369/5, 367/10, 1605, 369/2,  
 462/1, 462/2, 367/4  
 k. ú. BĚLÁ U DĚČÍNA  
 ZÁMĚR: PLOCHA VÝROBY A SKLADOVÁNÍ*

# č. 323

■ Tisk Mapy

Data © GIS MM Děčín, T-MAPY spol. s ro. 2014



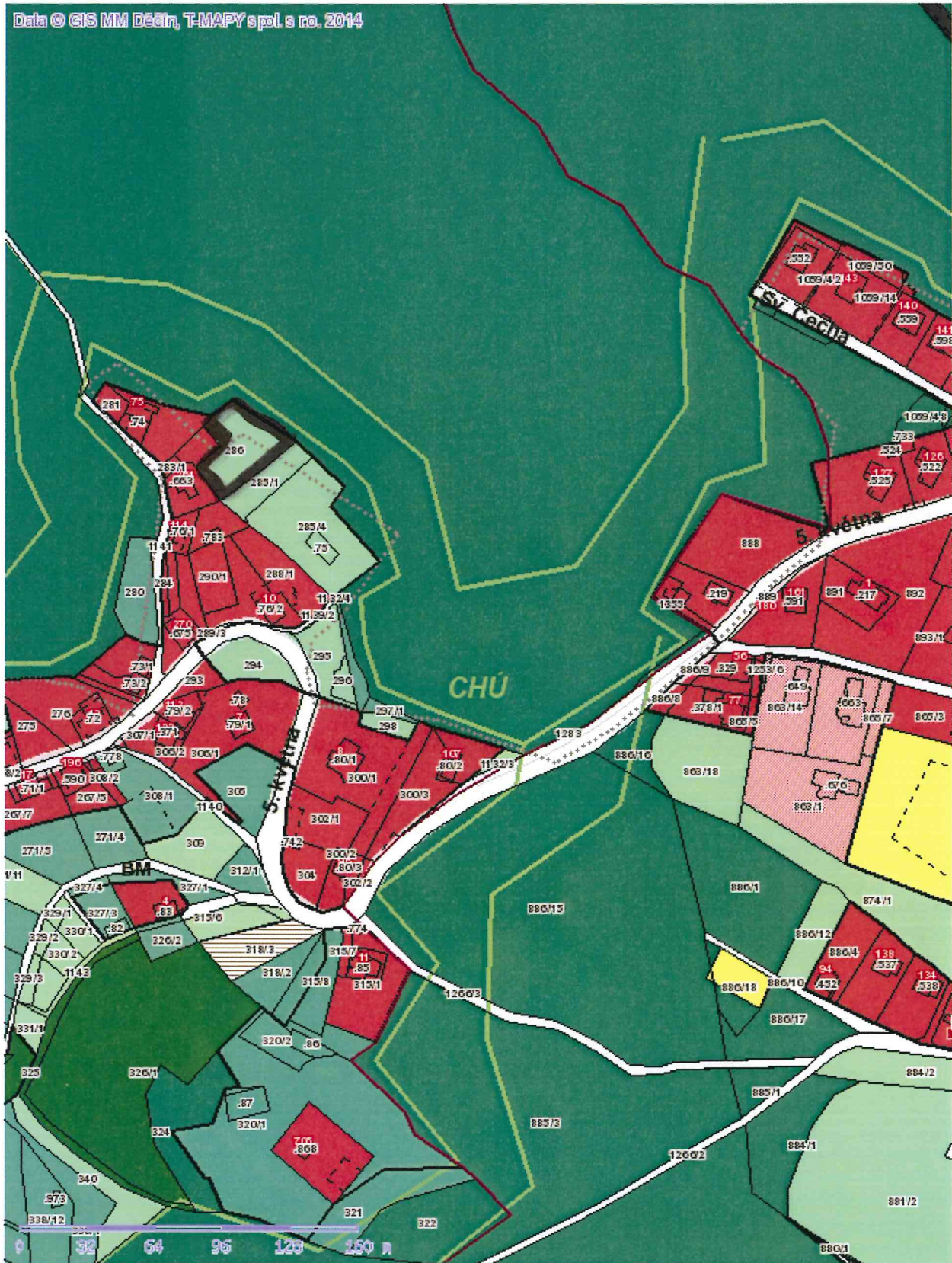
1:1365

p.p.č. 127/1  
k.ú. Bělá u Děčína

**ZÁMĚR: PLOCHA BYDLENÍ (RD) - PACHOVÁNÍ  
STÁVNÍČÍHO STAVU**

Tisk Mapy

Data © GIS MM Děčín, T-MAPY spol. s ro. 2014



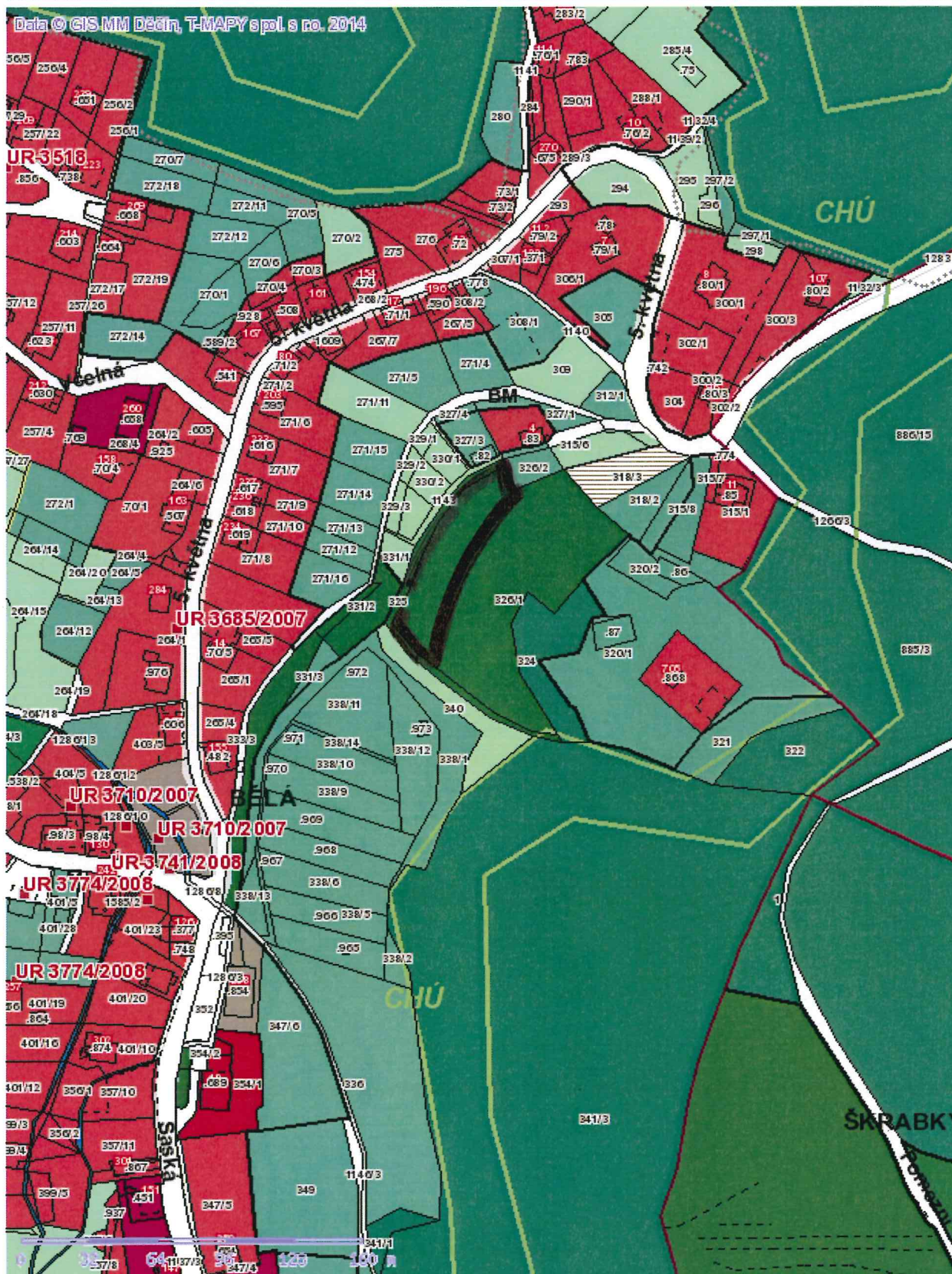
1:2731

*p. p. č. 206  
 k. ú. Bělá u Děčína*

*řádek: plocha bydlení (RD)*

č. 325

■ Tisk Mapy



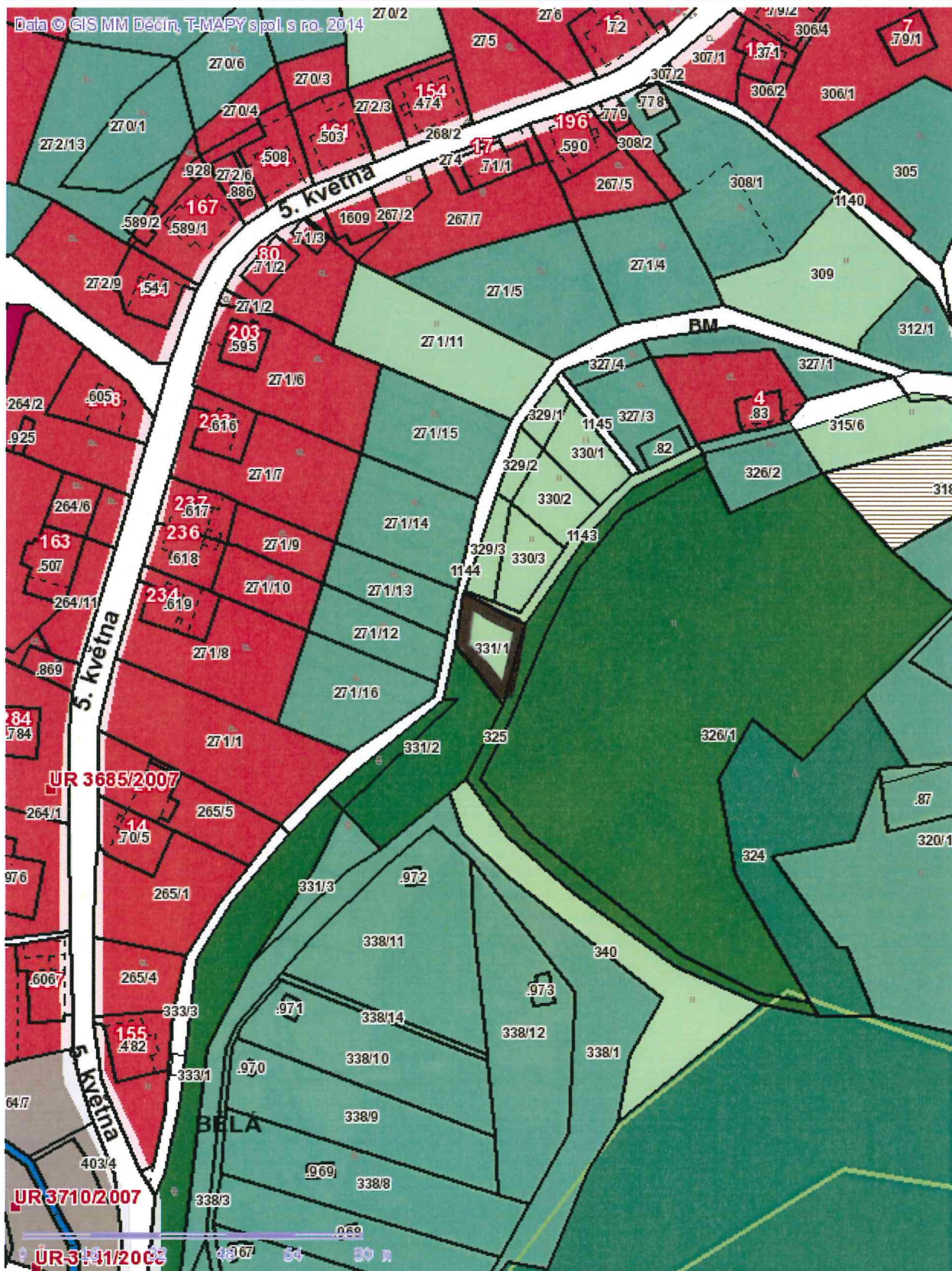
1:2731

p.p.č. 326/19 (část)  
k.ú. BEŽÁ u DEČÍNA

zájem: plocha bydlení (RD)

č. 326

Tisk Mapy

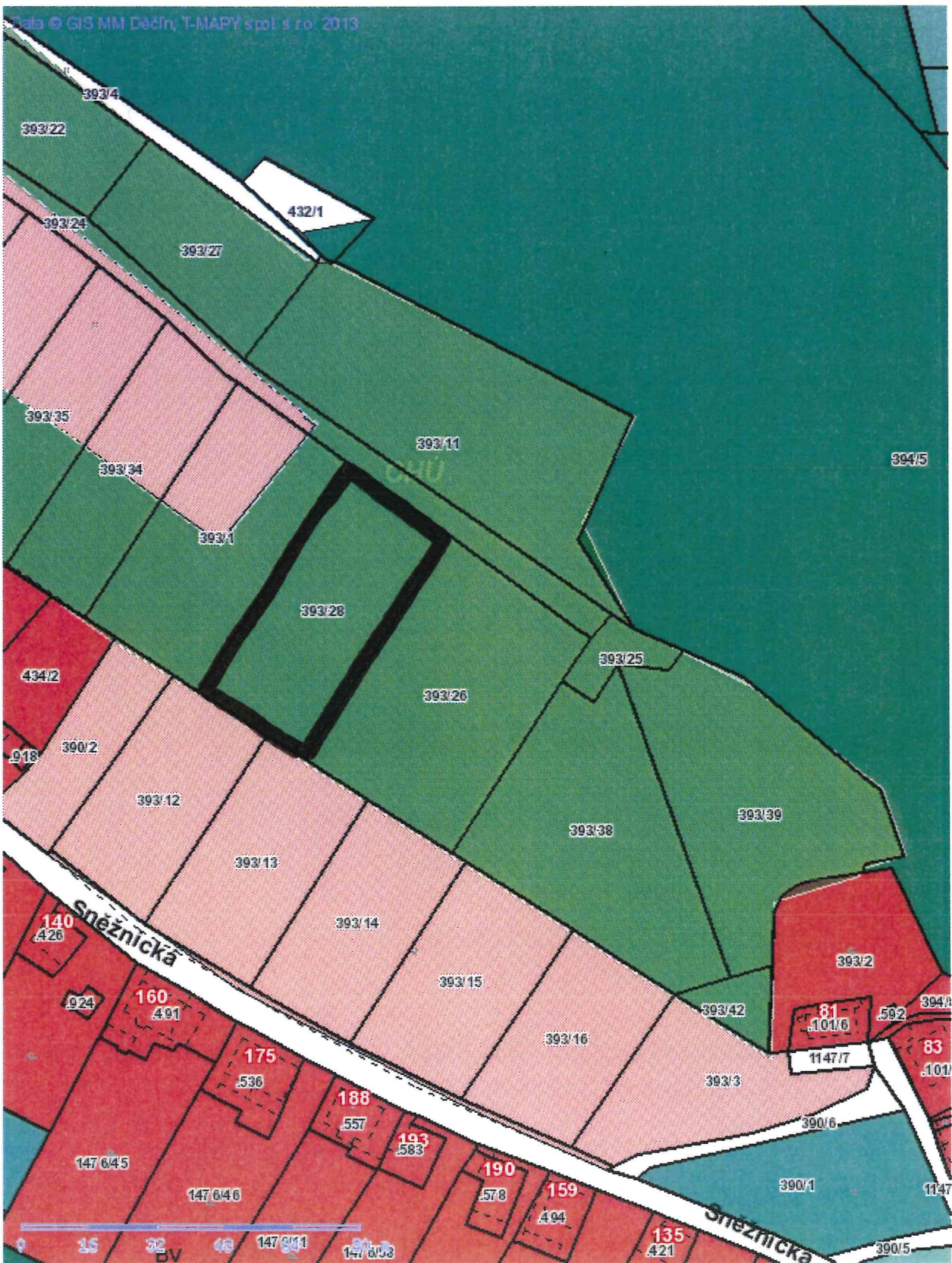


p.p.č. 331/1  
 k.ú. BĚLA U DĚČÍNA  
 PŮJEM: PLOCHA BYDLENI (RD)

*PRÍLOHA č. 11.*

# č. 391

■ Tisk Mapy



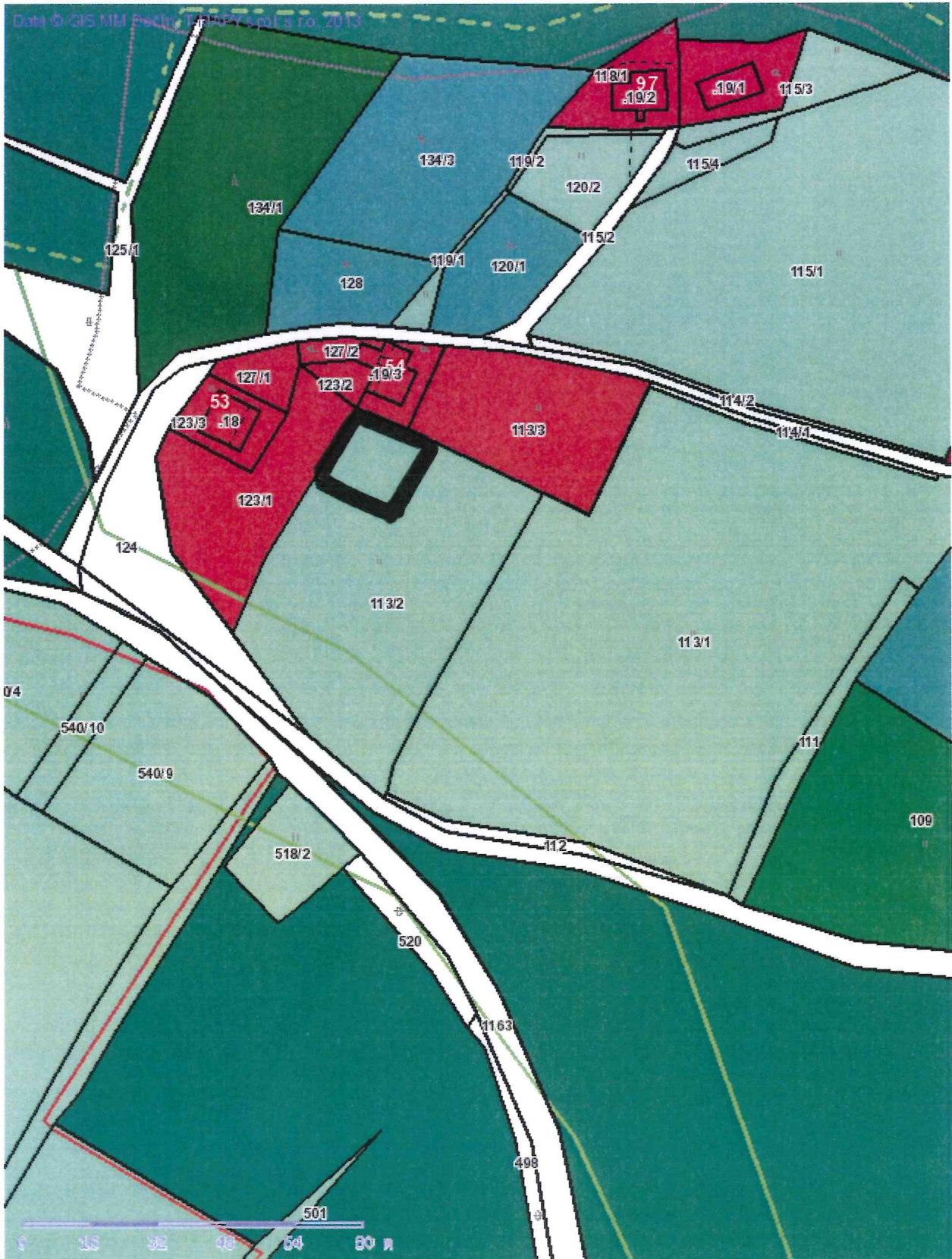
1:1365

*p. p. o. 393/28*  
*k. ú. BĚLÁ U DEČÍNA*  
*TIPEŘ - PLOCHA BYDLENÍ (RD)*

# PRÍLOHA č. II.

# Č. 407

Tisk Mapy



1:1365

p.p.č. 113/2 - ČÁST  
 LOKÁLNÍ BIOKORIDOR NA ČÁSTI POŘEJKU  
 K.Ú. BĚLÁ U DEČINA  
**ZÁJEM: PLOCHA BYDLENÍ + PŘEHODNOCENÍ  
 ÚSES (PŘEJÍŽNÁ TRASA)**