



















KYTILICE ÚZEMNÍ PLÁN ŠIRŠÍ VZTAHY

LEGENDA:

- STAV
-  HRANICE ŘEŠENÉHO ÚZEMÍ
 -  STÁTNÍ HRANICE
 -  HRANICE KRAJE
 -  SILNICE I.TŘÍDY
 -  SILNICE II.TŘÍDY
 -  SILNICE III.TŘÍDY
 -  KORIDOR KONVENČNÍ ŽELEZNIČNÍ DOPRAVY NADMÍSTNÍHO VÝZNAMU (DZ1)
 -  KORIDOR ROZŠÍŘENÍ SILNICE NADMÍSTNÍHO VÝZNAMU II/263 (PK23)
 -  ELEKTRICKÉ VEDENÍ (ER8)
 -  CYKLOSTEZKY
 -  HRANICE CHKO
 -  NADREGIONÁLNÍ BIOCENTRUM
 -  NADREGIONÁLNÍ BIODORIDOR
 -  REGIONÁLNÍ BIOCENTRUM
 -  REGIONÁLNÍ BIODORIDOR
 -  LOKÁLNÍ BIOCENTRUM
 -  LOKÁLNÍ BIODORIDOR
 -  MALOPLOŠNÁ ZVLÁŠTĚ CHRÁNĚNÁ ÚZEMÍ
 -  NATURA 2000 - PTAČÍ OBLAST
 -  NATURA 2000 - EVROPSKY VÝZNAMNÁ LOKALITA

ODPOVĚDNÝ PROJEKTANT		ING. VLADIVOJ ŘEZNÍK	
NÁZEV AKCE		OBEC KYTILICE ÚZEMNÍ PLÁN	
NÁZEV VÝKRESU		ŠIRŠÍ VZTAHY	
ETAPA	NÁVRH	DATUM	19.3.2020
MĚŘÍTKO	1 : 50 000	FORMÁT	A3