









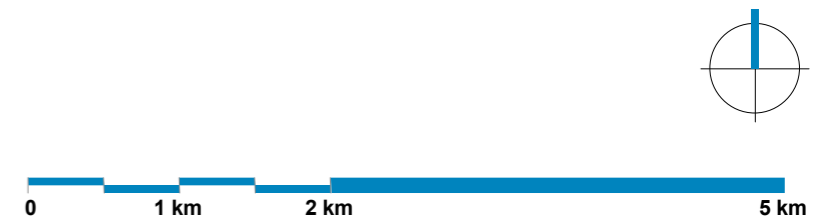
DOBRNÁ

ÚZEMNÍ PLÁN



Legenda

-  hranice řešeného území
-  nad/regionální biocentrum
-  nad/regionální biokoridor / zpřesněný
-  lokální biocentrum
-  lokální biokoridor
-  koridor silniční dopravy PK4 (ZÚR ÚK)
-  koridor železniční dopravy Z1, Z2 (ZÚR ÚK)
-  koridor Labské vodní cesty VD1 (ZÚR ÚK)



Architekti Černí | urbanistický ateliér

ČERNÍ

OBJEDNATEL Obec Dobrná

PROJEKTANT Mgr. Ing. arch. Zdeněk Černý

MÍSTO Dobrná, Brložec

VYPRACOVAL Ing. arch. Hana Černá

AKCE

ÚZEMNÍ PLÁN DOBRNÁ

ČÁST odůvodnění

VÝKRES

DATUM únor 2022

B2

OBSAH Širší vztahy

MĚŘÍTKO 1 : 50 000

PARE 1 2 3 4