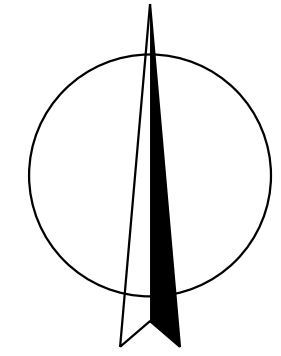
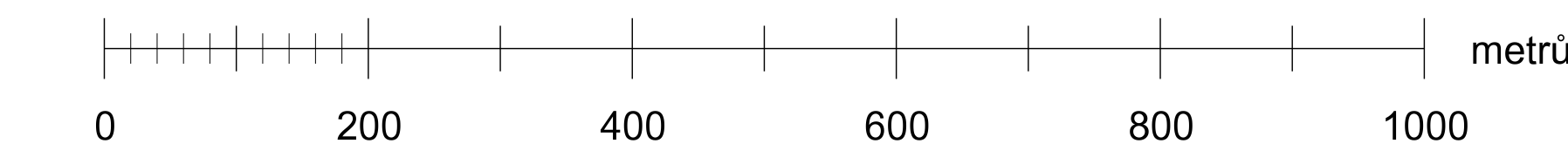


# ÚZEMNÍ PLÁN HUNTÍŘOV

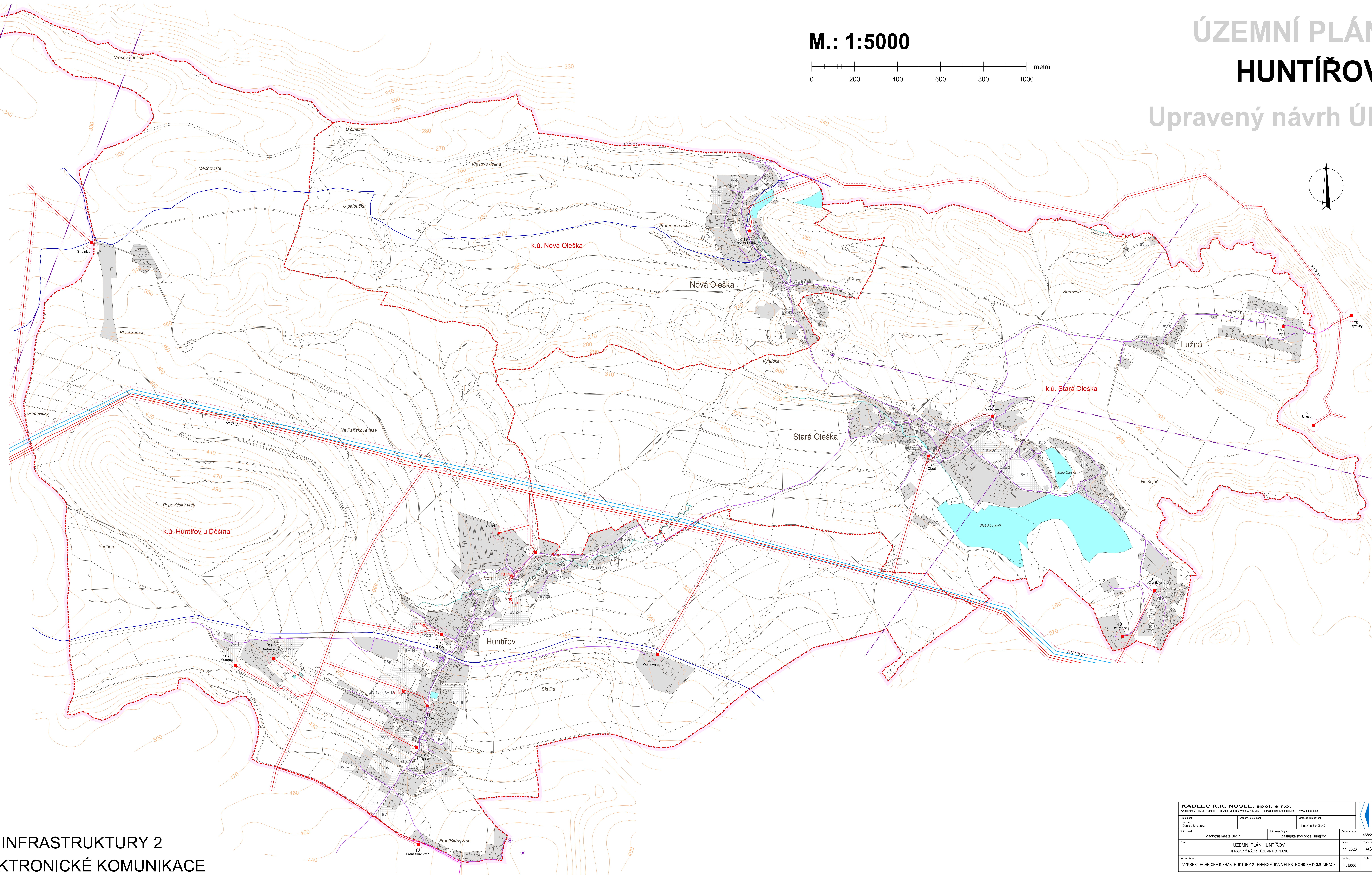
## Upravený návrh ÚP

M.: 1:5000



### LEGENDA :

- Hranice**
- |      |       |                              |
|------|-------|------------------------------|
| stav | návrh | hranice správního území obce |
| ---  | ---   | katastrální hranice          |
- Územní prvky**
- |    |     |      |                                |
|----|-----|------|--------------------------------|
| I. | II. | III. | plochy zástavby                |
| ■  | ■   | ■    | vodní a vodohospodářské plochy |
- Plochy dle významu:
- I. Stabilizované plochy
  - II. Zastavitelné plochy
  - III. Plochy přestavby
- Zásobování elektrickou energií**
- |      |       |  |
|------|-------|--|
| stav | návrh | vzdušné vedení elektrické energie VVN 110 kV     |
| ---  | ---   | vzdušné vedení elektrické energie VN 35 kV       |
| ---  | ---   | závěsný kabel vedení elektrické energie VN 35 kV |
| ---  | ---   | kabelové vedení elektrické energie VN 35 kV      |
| ■    | ■     | trafostanice (TS)                                |
| ---  | ---   | ochranné pásmo vedení VVN, VN a trafostanic      |
- Elektronické komunikace**
- |      |       |                                |
|------|-------|--------------------------------|
| stav | návrh | rádiorelévé trasy              |
| ●    | ●     | základnové stanice             |
| ---  | ---   | telekomunikační vedení dálkové |
| ---  | ---   | telekomunikační vedení místní  |
| ■    | ■     | telefonní ústředna             |



VÝKRES TECHNICKÉ INFRASTRUKTURY 2  
- ENERGETIKA A ELEKTRONICKÉ KOMUNIKACE

|  |   |                                  |  |
|--|---|----------------------------------|--|
| <b>KADLEC K.K. NUSLE, spol. s r.o.</b>   |   |                                  |  |
| Česlárenská 3, 162 00 Praha 6  |   | www.kadlec.cz                    |  |
| IČ: 254 066 701, 453 440 990   |   | e-mail: posta@kadlec.cz          |  |
| Projednatel:<br>Ing. arch.<br>Daniela Brndáčová  | Období zpracování:<br>Květen 2017                                     | Projektant:<br>Květina Benčíková | Číslo výkresu:<br>468/2017               |
| Město:<br>Magistrát města Děčína   | Územní plán:<br>ÚZEMNÍ PLÁN HUNTÍŘOV<br>UPRAVENÝ NÁVRH ÚZEMNÍHO PLÁNU | Zastupitelstvo obce Huntířov     | Datum:<br>11. 2020<br>Měřítko:<br>1:5000 |
| Název výkresu:<br>VÝKRES TECHNICKÉ INFRASTRUKTURY 2 - ENERGETIKA A ELEKTRONICKÉ KOMUNIKACE | Ytisk: A2d.   | Ytisk: A2d.                      | Kaňk: 1.                                 |